



Slezské Beskydy

9. - 16. srpna 2008



SPORTUJ S NÁMI

SPORTUJ S NÁMI



Naše prázdninová akce nese zkrácený název „Slezské Beskydy“. Ve skutečnosti se však denní túry dle horopisného členění uskuteční ve třech pohorích, zahrnujících jak pohoří Slezských Beskyd (Beskid Śląski s nejvyšším vrcholem Skrzyczne, 1257 m), zasahující na území České republiky hraničním hřebenem s nejvyšší Velkou Čantoryjí (995 m), tak slezskou část Moravskoslezských Beskyd (v navštívené oblasti bude nejvyšším vrcholem Ropice, 1082 m). Velmi malou plochou zasahují ze Slovenska Jablunkovskou vrchovinou Slovenské Beskydy (na Slovensku se zavádí název Západné Beskydy), nejvyšším vrcholem je Girová (840 m).



Všeobecné pokyny:

Všichni účastníci zájezdu by ve vlastním zájmu měli být oblečeni a obuti tak, aby je nepřekvapilo náhlé zhoršení počasí v horském terénu. K povinné výstroji do hor patří kvalitní obuv, čepice, nepromokavá bunda či pláštěnka, svetr, další dle vlastního uvážení. Stravování je zajištěno formou polopenze, na den je třeba vzít vlastní zásoby. Celá oblast je turisticky poměrně hojně navštěvována a na trasách se velmi často – jak na našem, tak na polském území – nabízí možnost občerstvení v chatách, nelze na to ale vždycky spoléhat. Zrovna tak nelze spoléhat na doplnění potravin, ovoce apod. ve střediscích, v nichž budou naše túry končit; závěrací doba obchodů je zejména v menších střediscích nevyzpytatelná. Nicméně se budeme pohybovat v kraji s velkou hustotou osídlení, takže nějaká ta možnost dokoupení potravin, ovoce a nápojů se snad naskytne často. Při turistických přesunech na horách je také nutno dbát na pitný režim; bylo nám přislíbeno, že při snídani si každý bude moci nabrat čaj do vlastní lahve. Nezapomeňte ani na svoji osobní lékárničku. Není snad nutno zdůrazňovat, že svůj osobní batoh s výstrojí, potravinami, nápoji a osobní lékárničkou si každý účastník nosí sám a denně kontroluje a obnovuje jeho obsah.

Před zájezdem doporučujeme absolvovat lékařskou prohlídku. Každý účastník se zájezdu účastní na vlastní nebezpečí a během akce musí dodržovat pokyny vedoucího. Všichni účastníci zájezdu jsou pojištěni proti úrazu na základě pojistné smlouvy mezi ČSTV a KOOPERATIVOU, pojišťovnou a. s. Členové KČT si mohou navíc individuálně uzavřít zvýhodněné úrazové pojištění u UNIQA, pojišťovny a. s. (plné znění smluv a informace o rozsahu pojistného krytí jsou zveřejněny na klubových stránkách www.kct-slovan-pardubice.info v sekci Dokumenty – Společné – ÚRAZOVÉ POJIŠTĚNÍ).

Zavazadla:

Nejvhodnějšími a v autobusu nejlépe skladovatelnými zavazadly jsou kufry. Autobus nás dopraví až na místo ubytování, nebalte proto své věci do krosen či batohů s kostrou.

Pokyny k odjezdu:

Odjíždí se v sobotu dne 9. srpna 2008. Nástupní místa a časy odjezdu: Pardubice - hlavní nádraží ČD 9.00, zastávka MHD Sakařova 9.10, zastávka MHD Dubina centrum 9.20, Chrudim zastávka MHD Pivovar (u závor po odbočení k nemocnici) 9.30, Mohelnice benzínová pumpa před nájezdem na dálnici 11.00.

NÁSTUPNÍ MÍSTO A VEŠKERÉ PŘÍPADNÉ ZMĚNY HLASTE DAGMAR EHRENBERGEROVÉ, telefon domů 466 260 913, do zaměstnání 466 670 932 nebo 466 670 410 (ústředna), e-mail do zaměstnání ehrenbergerova@szs.pardubice.cz. Pro odhlášení do 1 měsíce před odjezdem počítejte dle klubových dohod se stornovacím poplatkem ve výši 500 Kč, 1 měsíc až 1 týden před odjezdem s poplatkem ve výši 50% z ceny zájezdu, v době kratší než týden s úhradou plné ceny. Bude-li místo obsazeno náhradníkem, stornovací poplatek se nebude účtovat; v takovém případě je však nutno oznámit náhradníkovu data potřebná do definitivního seznamu účastníků.

Adresa pobytu:

Chata Bahenec,
Písek u Jablunkova 195,
739 84 Písek u Jablunkova.
Telefon a fax 558 330 057; e-mail info@bahenec.cz
Web adresa www.bahenec.cz

Adresu sdělte příbuzným nebo známým, aby se s vámi v případě potřeby mohli spojit. Chata leží ve Slezských Beskydách pod Kyčerou (890 m) poblíž polských hranic. V létě v provozu venkovní bazén (po návratech z túr bude jistě vítaný), kuželky a další.

Mapy:

Slezské Beskydy a Jablunkovsko, 1:50 000; edice KČT č. 97;
Beskid Śląski i Żywiecki, 1:75 000; PPWK, Nr. Katal. 30-072-13;
Moravskoslezské Beskydy, 1:50 000; edice KČT č. 96;
(případně Moravskoslezské Beskydy, 1:100 000; starší vydání Svazu turistiky).

Program:

Trasy autobusu jsou psány kurzívou, délka trasy je pouze orientační.

Pěší túry jsou rozděleny podle náročnosti do tří skupin od nejnámáhavější I. po nejméně námáhavou III. skupinu. V popisu tras jsou v kulatých závorkách uvedeny nadmořské výšky jednotlivých míst, v hranatých závorkách kilometrůž. Obtížnost lze posoudit z grafických profilů jednotlivých tras; uvedené stoupání je také jen orientační, neboť nadmořské výšky jednotlivých míst byly odečítány z map. Skutečný profil horského terénu je ovšem členitější.



1. den - sobota 9. srpna:

Autobusem Pardubice, Chrudim, Vysoké Mýto, Litomyšl, Moravská Třebová, Mohelnice, Olomouc, Hranice na Moravě, Nový Jičín, Příbor, odbočka na Hukvaldy (**návštěva hradu Hukvaldy**) a zpět, Frýdek-Místek, Hnojník, Třinec, Bystřice nad Olší, Jablunkov, Písek, Bahenec (ca. 330 km; 5-6 hodin jízdy). Cestou „hygienické zastávky“ u čerpadel s možností občerstvení, zastávka na klasický oběd není plánována.

2. den - neděle 10. srpna:

I. skupina: Bahenec, po červené zn. Pod Kyčerou, rozc. Gruniček [2], pokračování po modré zn. výstupem na Velký Stožek (978 m, chata)[4], po st. hranici Cieslar (922 m)[7], Velký Sošov (886 m, chata)[9], Przełęcz Beskidek (680 m, chata)[13], Kiczera (718 m)[14], Velká Čantoryje (995 m)[17], chata Čantoryja, rozc. Zakámen [18], po červené zn. Nýdek (430 m, kostel, parkoviště)[23].

II. skupina: Bahenec, až na sedlo Beskydek spolu se skupinou I, tj. Przełęcz Beskidek (680 m, chata)[13], odtud po zelené zn. Strělma (475 m)[16] a dále po zelené (záv. 0,5 km po červené) zn. do Nýdku (430 m, kostel, parkoviště)[18].

III. skupina: Bahenec, až na Velký Stožek spolu se skupinami I a II, tj. Velký Stožek (978 m, chata)[4], po žluté zn. k rozc. Pod Stožkem [6], zde doprava po červené zn. k osadě Filipka (chata ?)[8] s pokračováním traversem pod vrcholem Loučky (stále po červené zn.) do údolí Hlučové (chata Beskyd)[14] a do Nýdku (430 m, kostel, parkoviště)[16].

Autobus čeká na parkovišti v Nýdku pod kostelem, vrací se přes Bystřici nad Olší, Jablunkov, Písek, Bahenec.

3. den - pondělí 11. srpna:

Autobusem Bahenec, Písek, Bukovec, Jasnovice, Istebna, Wisla, Przel. Salmopolska, Szczyrk (asi 80 km); **lanovkou** na Skrzyczne. Lanovka je přestupná; první úsek Szczyrk – Hala Jaworzyna měří 1592 m s převýšením 406 m, druhý Hala Jaworzyna – Skrzyczne s trasou 1181 m a s převýšením 296 m, doba jízdy ca. 15 min. Podle posledních informací (z internetu staženo 14. 7. 2008) „przejechanie jednego odcinka kosztuje 4 zł w jedną stronę“.

I. skupina: Skrzyczne (1257 m, chata), po zelené zn. Małe Skrzyczne (1201 m)[2], Kopa Skrzyczenska (1200 m)[3,5], Malinowska Skala (1152 m)[6], odtud po červené zn. Jaskinia Malinowska [8], Malinów (1117 m)[9], Przełęcz Salmopolska (934 m)[11], Biały Krzyż (940 m)[11,5], Grabowa (905 m)[13], Kotarz (985 m)[14,5], Beskid Węgierski (912 m)[15], Hyrcza (929 m)[17], Beskidek (850 m)[19], Przełęcz Karkoszczonek (736 m)[21], Trzy Kopce (1080 m)[22,5], Klimczok (1117 m, chata)[23], sestup podle modrých značek do Szczyrku k silnici a po ní nahoru k parkovišti [30].

II. skupina: Skrzyczne (1257 m, chata), odtud po zelené zn. až na Beskidek se skupinou I, tj. Beskidek (850 m)[19], neznačenou pěšinou (podle vleku?) sestup do Szczyrku k chatě PTTK, pak k modře zn. cestě a k silnici, po ní Szczyrk – parkoviště [24].

III. skupina: Skrzyczne (1257 m, chata), odtud po zelené a červené zn. až k jeskyni Malinowske [8] se skupinami I a II, stejnou cestou zpět k lanovce na Skrzyczne [16]. Lanovkou do Szczyrku a k parkovišti.

Autobusem zpět k chatě Bahenec po stejné trase jako dopoledne.

4. den - úterý 12. srpna:

Autobusem Bahenec, Písek, Bukovec-Blažky (ca. 14 km).

I. a II. skupina: Bukovec-Blažky (480 m), po žluté zn. výstup ke státní hranici k Wawracze [3,5], odtud po nezn. cestě Jaworzynka-Szkawrany (chata)[4,5], od ní asi 0,5 km po zelené zn. s odbočkou doprava po nezn. cestě na Trojmezí (hranice CZ/PL/SK). **Poznámka:** Odbočku do Jaworzynky a k Trojmezí lze vypustit a pokračovat dále podle žlutých značek až do Hřavy. Neminout místní hostinec!

Zpět (žl. značka) k Wawracze a asi po 1 km odbočit neznačenou cestou (po hřebeni!) do osady Komorovský Grůň [11,5]. Odtud pokračovat podle červených zn. na vrchol Komorovského grůně (733 m)[12,5] a dále po červených zn. přes samoty k turistické chatě Girová, anebo zhruba po 1 km po neznačené pěšině na vrchol Girové (840 m) s následujícím sestupem k chatě [15]. Pokračování podle zelených značek Štiplonka, Široký, Polanka (671 m, chata)[17], Pláňava [18], Vyšní Lýsky [19,5], Jablunkov, koupaliště Amerika (občerstvení)[22].

III. skupina: Bukovec-Blažky, se skupinami I a II do Hřavy, stejnou cestou zpět, z Blažek pokračovat do Bukovce k hostinci [14].

Autobus čeká u koupaliště Amerika u Jablunkova (nastoupí skupiny I a II) zajíždí k hostinci v Bukovci (nastoupí III. skupina) a přes Písek pokračuje k chatě Bahenec (ca. 12 km).

5. den - středa 13. srpna:

Autobusem Bahenec, Písek, Jablunkov, Vendryně, Třinec, Oldřichovice, k lanovce na Javorový (ca. 30 km). **Sedačkovou lanovkou** na její horní stanici pod Javorovým. Podle posledních informací (staženo z internetu 14. 7. 2008) jezdí od 8.00 do 17.00, jednotlivá jízda 50 Kč (dospělí, 30 Kč děti; zpáteční jízda 80 Kč dospělí, 50 Kč děti).

I. skupina: Horní stanice lanovky (946 m, chata), po modré zn. výstup na Javorový (1032 m)[2] s pokračováním přes Šindelnou (1000 m) k rozcestí se žlutou značkou (neodbočovat!)[4] až k červeně značené cestě [5,5], po ní vlevo na Smrčinu (1015 m) a k rozcestí pod Kalužným vrchem [9,5]. Odtud po modré zn. k rozcestí pod Velkou Kyčerou (kříž. se zel. zn – nebrat!)[11,5] a k chatě Kozinec [19], sestup po modrých zn. k rozc. se zelenou a po ní do Oldřichovic-Podgrůně. Beze značek zbývajících 500 m k hostinci Na Rozcestí [22].

II. skupina: Horní stanice lanovky (946 m, chata), s I. skupinou až k chatě Ostrý (947 m) [13]. Odtud sestup podle žlutých zn. ke konečné autobusu v obci Tyra [16].

III. skupina: Horní stanice lanovky (946 m, chata), s I. skupinou až k rozcestí pod Velkou Kyčerou [11,5]. Podle zelených zn. sestup ke konečné autobusu v obci Tyra [14].

Autobus čeká na konečné zastávce v Tyře na skupiny II a III, cestou v Oldřichovicích (hostinec Na Rozcestí) nabere skupinu I a pokračuje přes Třinec, Jablunkov, atd. až k chatě Bahenec (ca. 35 km).

6. den - čtvrtek 14. srpna:

Autobusem Bahenec, Písek, Jablunkov, před Bystřicí nad Olší odbočka vlevo (současně modrá značka), Na Pasekách, Košariska-hostinec k rozcestí modré a zelená zn. (ca. 25 km).

I. skupina: Košariska (rozc. mo × zel), po modré zn. k rozc. se žlutou [1,5], po ní dále k chatě Kozubová [4], na vrchol Kozubové (982 m)[5] a k chatě Kamenité [7,5]. Ještě po žluté až k rozcestí pod Babím vrchem (žl × zel × črv)[9], odtud po červených zn. na Kalužný vrch (994 m)[10] a dále přes Smrčinu (1015 m)[12], Ropici (1082 m, vrchol se obchází)[15], Velký lipový (1003 m)[16], Příslop (946 m)[17], Ropičku (918 m, chata Na Ropičce)[19], Lipí (902 m)[21], chata Na Kotaři [21,5], Čupel (872 m), Prašivá (843 m)[24,5], chata Na Prašivé [26], Dobratice, hostinec Harenda [28].

II. skupina: Košariska (rozc. mo × zel), se skupinou I až na rozcestí črv × žl pod Velkým Lipovým [16,5], odtud podle žlutých zn. sestup do Morávky (rozc. žl × zel)[21] a podle zelených zn. k chatě Morávka (východisko mo × zel)[23].

III. skupina: Košariska (rozc. mo × zel), se skupinami I a II až na rozcestí žl × zel × črv pod Babím vrchem. Odtud podle červených zn. výstup na Babí vrch (852 m)[10] a k chatě Slavič [11,5], od ní sestup podle zelených zn. do Nytrové (chata Horák)[15].

Autobus čeká na skupinu III u chaty Horák v Nytrové, poté pokračuje po trase Uspolka, Morávka (u chaty Morávka přistoupí skupina II), Pražmo, Dobratice (u hostince Harenda přistoupí skupina I), Vojkovice, Hnojník, Třinec, Jablunkov, Písek, Bahenec (ca. 50 km).

7. den – pátek 15. srpna:

Autobusem Bahenec, Písek, Jablunkov, Městská Lomná, Dolní Lomná, Horní Lomná, chata Sokolka (ca. 30 km).

I. skupina: Horní Lomná, chata Sokolka, podle modrých zn. výstup na Malý Polom (1061 m)[5], pokračování podle červených zn. na Burkov vrch (1032 m)[10], Muřinkový vrch (976 m)[12], kolem kaple a na Velký Polom (1067 m)[13,5], k chatě Tetřev [15,5], k rozcestí s modrou zn. (nebrat!)[16,5], na Kostelky (953 m, chata Severka)[17] a k chatě Skalka (932 m)[18]. Odtud podle žlutých zn. přes Malou skalku (798 m, samota Velká Louka) k železniční dráze a do Městské Lomné [26].

II. skupina: Horní Lomná, chata Sokolka, podle žlutých zn. výstup ke kapli pod Muřinkovým vrchem [4,5]. Dále po črv. zn. po stejné trase jako skupina I až k chatě Skalka a do Městské Lomné [18].

III. skupina: Horní Lomná, chata Sokolka, se skupinou II až k chatě Skalka [10], odtud podle červených zn. přes Podlesí sestup do Mostů u Jablunkova k chatě Beskyd [15].

Alternativní výlet: Z autobusu vystoupit na zastávce Dolní Lomná – Matyščína Louka a odtud absolvovat prohlídku po naučné stezce Mionší okrajem beskydského pralesa o délce ca. 7 km a s převýšením 330 m (viz místopis – heslo Mionší).

Autobus čeká v Městské Lomné na skupiny I a II (v případě zájmu o alternativní výlet k pralesu Mionší čeká v Dolní Lomné na zastávce Matyščína Louka a zastavuje v Městské Lomné), poté zajíždí do Mostů k chatě Beskyd pro skupinu III a vrací se přes Jablunkov a Písek k chatě Bahenec (ca. 30 km).

8. den – sobota 16. srpna:

Autobusem zpět po trase Bahenec, Písek, Jablunkov, Bystřice nad Olší, Třinec, Hnojník, Frýdek-Místek, Příbor, Nový Jičín, Starý Jičín (**výstup ke zříceninám Starojického hradu**), Hranice, Olomouc, Mohelnice, Moravská Třebová, Litomyšl, Vysoké Mýto, Pardubice (ca. 320 km, 5 hodin jízdy).



Místopis

Babí vrch

Nevýrazná hora (952 m) v severovýchodním hřebeni Moravskoslezských Beskyd mezi údolními potoků Slavíč (do Morávky) a Lomná (do Olše). V sedle pod ním křižovatka turistických cest.

Bahenec

Horská chata ve Slezských Beskydech pod Kyčerou (890 m) v těsné blízkosti státní hranice s Polskem umožňuje procházky klidnými okolními lesy i náročné turistické výlety. Přístup autem (přes Jablunkov a Písek u Jablunkova) i pěšky (z Písku u Jablunkova). Stejnomená menší osada (její název odvozen od podmoklého a zabahněného terénu v období dešťů) patří katastrálně k obci Písek; před více než 200 lety zde stálo 31 dřevěných chalup, v nichž žilo asi 200 obyvatel, věnujících se salašnictví. Elektrický proud zaveden v r. 1966. Dnes celoročně obydleny 3 chalupy.

Beskidek

Beskidek neboli Beskydské sedlo (684 m) mezi Malým Sošovem a Velkou Čantoryjí. Nejnižší bod hraničního horského hřbetu a zároveň nejkratší spojnice obce Nýdek s osadou města Wisły-Jawornik.

Bukovec

Obec (455 m) založena r. 1353. Až sem zasahovalo diluviální zalednění. Zbytky opevnění ze třicetileté války. Zachovány roubené lidové stavby z druhé poloviny 18. a z 19. století. Dříve dřevěné domky bez komína zvané kurloky, jeden z nich umístěn v rožnovském skanzenu. Památný jilm lysý o obvodu kmene 680 cm a výšce ~30 m je stár asi 350 let. Přírodní rezervací byla v roce 1988 vyhlášena botanicky cenná podhorská mokřadní louka ležící jihovýchodně od obce u hranice s Polskem o rozloze 7,34 ha. Na této lokalitě se vyskytují vzácné a chráněné druhy rostlin. Poblíž nejvýchodnější geografický cíp republiky (není vyznačen).

Burkov

Vrch (1032 m) v hraničním hřebenu mezi Malým a Velkým Polomem. Vrchol je na území slovenském.

Cieslar

Vrchol (921 m) s horskými loukami v hlavním hřbetě Čantoryje – Stožek. Název je odvozen od příjmení Cieslar (již v r. 1621 po osídlení obce Wisła zde žili nejméně 4 Cieslarové a i dnes je to nejrozšířenější příjmení ve Wisle). Z vrcholu ojedinělý kruhový výhled do okolí.

Dobratice

Část obce Dobrá (345 m) na úpatí Prašivé. Až sem sahal pevninský ledovec. Oblíbená hospoda Harenda z 18. stol. se stropními malbami.

Dolní Lomná

Osada (dnes část města Jablunkova) v údolí Lomné (460 m). Pomník zastřelených občanů ve 2. světové válce. Na Rovně dřevěný areál, v němž každoročně pořádá Maticе slezská o druhém zářijovém víkendu národopisné slavnosti českého Slezska a Laška. V polovině července pravidelná setkání folkařů.

Filipka

Vrch (768 m) v západním hřebenu Slezských Beskyd a samoty nad údolím Hluchové.

Girová

Girová s kuželovitým vrcholem (nejvyšší vrch Jablunkovského mezihoří, 840 m) připomínajícím sopku tvoří dominantu uzavírající údolí řeky Olše (u Bukovce) a Jablunkovského průsmyku. Je zároveň nejvyšší horou Slovenských Beskyd na území České republiky a jejím vrcholem prochází také významné evropské rozvodí Odra (Baltské moře) – Dunaj (Černé moře). V pískovcovém lomu Čertův mlýn horolezecké cvičné stěny, zde a na severním úpatí šest prozkoumaných malých pseudokrasových jeskyň, vesměs nepřístupných (nejdelší z nich má až 46 m rozsedinových chodeb). Pod vrcholem v nadmořské výšce 790 m turistická chata z roku 1932, postavená z iniciativy karvinského odboru KČT (v majetku KČT zůstala až do polského záboru v r. 1938; koncem války obsazena členy německého wehrmachtu), po r. 1948 přešla pod správu Sokola. Poté se zde vystřídala řada majitelů a turisté zde měli omezený přístup, chata pro ně byla znovu otevřena 4. září 1993.

Hala Jaworzyna

Mezistanice lanovky ze Szczyrku na Skrzyczne ve výšce 920 m n. m. Vyhlídkové místo. U přestupní stanice možnost občerstvení.

Hluchová

Největší místní část obce Nýdek, ležící v údolí stejnojmenného potoka. Vznikla spojením osad chalupníků, luk a salaší, které náležely obyvatelům okolních vsí. Tehdy zde bylo 27 chalupnických gruntů, 19 salašnických luk a 2 pastviny – některé názvy se dosud zachovaly – Balcarka, Frankula, Plenisko, Stryjówka, Świnski barlog a další. Majetek patřil 53 horalům, z nichž pouze 19 tu mělo vlastní chalupy. Na třech salaších se v r. 1837 páslo 495 ovcí a 155 kusů dobytka. Když začalo salašnictví v polovině 19. stol. upadat, zůstalo tu pouze několik stálých obyvatel, kteří se živilí zemědělstvím. Hluchová byla rozdělena a svými částmi připojena ke spádovým obcím.

Horní Lomná

Osada v údolí Lomné (595 m) pod hraničním hřebenem Malý Polom – Burkov – Velký Polom, rekreační středisko, východisko turistických cest. Kříž z r. 1833, k němuž byla po epidemii cholery uspořádána pouť z Jablunkova. Každoročně se dvakrát opakuje. V blízkosti postaven v r. 1896 novogotický kostel sv. Kříže, který v r. 1915 navštívil bulharský král Ferdinand I. Nad blízkým pramenem byla v r. 1969 postavena kaple Matky Boží Lurdské.

Hrčava

Malá, rázovitá horská ves (650 m), nejvýchodnější obec České republiky, založena v 17. stol. jako součást Jaworzynky. Původní osadě mohla dát jméno bystřina, jejíž voda se někdy valila (hrčela) do údolí. Nejspíše však její název vznikl od „hrčí“ – nádorů na stromech. Poprvé je připomínána v listině z r. 1645 v souvislosti s obranným opevněním, které se tehdy rozšiřovalo po hřebeni Beskyd. V období třicetileté války musela být obranyschopnost šancí ještě zdokonalena; na Hrčavu byl vyslán zvláštní oddíl, který odtud podával hlášení do Těšína. Naposledy posloužily šance svému účelu během prusko-rakouské války v roce 1741, poté ztratily svůj význam a postupně zanikly. Historii Hrčavy výrazně ovlivnil rozpad Rakouska-Uherska. Její obyvatelé se v roce 1918 hlásili k české národnosti a usilovali o oddělení Hrčavy od Jaworzynky. Hrčava se tak stala samostatnou osadou a o tři roky později obcí. Kostelík sv. Cyrila a Metoděje (z r. 1936) je typickou dřevěnou stavbou v lidovém stylu; ručně vyřezávaná křtitelnice. V obci je zachována řada dřevěných (nebo z části dřevěných) domů a zvonička; svými dřevěnicemi, dvory a zákoutími si Hrčava nadlouho zachovala kouzlo půvabného koutku lidové architektury. Dřevěnou hospůdku navštívil v r. 1993 prezident Václav Havel. Žluté značení odtud směřuje do údolní partie s nedávno vyznačeným Trojmezím na dotyku tří státních hranic (CZ-SK-PL).

Hukvaldy

Zřícenina hradu se stejnojmenným podhradím; spolu s oborou, její ohradní zdí a branou je památkově chráněným souborem. Hrad byl střediskem rozsáhlého panství, poprvé je uváděn v l. 1228-40 se svým zakladatelem Arnoldem z Hüchenwagenu, od r. 1359 se stal majetkem olomouckých biskupů a s přestávkami jim patřil až do svého zchátrání. Původní hrad byl rozšířen a dostavěn v 1. pol. 16. stol., kdy sloužil také jako vězení kněží, dále zpevněn za tureckých válek. Neúspěšně obléhán povstálými Valachy, Dány a několikrát i Švédy. Další zpevnění a úpravy raně barokní po r. 1640. R. 1695 zde byli vězněni vůdci poraženého selského povstání. Dva roky po přestěhování úřadů do podhradí (1760) hrad vyhořel a zpustl. Zachovalé části jsou postupně restaurovány. Z památek ve vsi je nutno uvést zámek z r. 1760 s parkem, bývalý panský pivovar z r. 1570, větrný mlýn holandského typu z 1. pol. 19. stol., barokní kostel sv. Maxmiliána z l. 1760-69 (věž upravena r. 1860), poblíž barokní sochy sv. Jana Nepomuckého, sv. Floriána a kamenný kříž. Škola (čp. 1) je rodištěm hudebního skladatele Leoše Janáčka (1854-1929), na budově pamětní deska, skladatelova expozice je umístěna v čp. 79 v Podboří. Každoročně se zde koná festival Janáčkovy hudební Lašsko.

Jablunkov

Město (386 m) v Jablunkovské brázdě na soutoku Olše a Lomné. První zmínka z r. 1447, kdy byl vypálen a vyplněn Uhry hrad Jablunkov (stával na místě dnešního Hrádku). Městská práva a jiná privilegia obdržel r. 1532 (tehdy se dělil na Starý Jablunkov – dnes Hrádek ve Slezsku – a Jablunkov). V r. 1560 uděleno městu právo vařit a čepovat pivo, konat týdenní trhy aj. Stálý růst a rozkvět města umožňovala jeho poloha na Měděné stezce z Uher do Slezska (viz Mosty u Jablunkova). Střed typicky kolonizačního půdorysu s obdélníkovým náměstím a šachovnicovými bloky domů. Na náměstí kašna a mariánská socha ve stylu lidového baroka, v záp. rohu náměstí tzv. Knížecí dům z 18. stol., poblíž turecká ulička s oblouky, kde v zájezdním hostinci U futer bydlel za svého pobytu v Jablunkově Josef Mánes. Ze starých měšťanských domů zbyl pouze dům čp. 35 a radnice (oba objekty z 18. stol.). Vedle náměstí je renesanční kostel Božího Těla z r. 1671 s 41 m vysokou věží (v 19. stol. upraven v novogotickém slohu). Bývalá klášterní budova (u mostu přes Olši) zrekonstruována na

výstavní a hudební síň s trvalou expozicí. V části Návsí archeologické naleziště Zámčisko s cenným nálezem mincí z doby římské, barokní kostel z 2. pol. 18. stol. a roubené chalupy (čp. 4, 126, 148 – typické těšínské lidové stavby). Zde také působil Jan Winkler (1794-1874), slezský buditel a průkopník československé jednoty. Každoročně v srpnu se v Jablunkově konají velké Goralské slavnosti – přehlídka folklórních souborů a lidových krojů.

Jaskynia Malinowska

Rozsedlinová jeskyně pod vrcholem Malinowa (1117 m) s celkovou délkou chodeb asi 132 m. Největší prostora je vysoká 10 m a široká 1,5 m, část chodeb je vyplněna sutí. Jeskyně se vyznačuje nízkou teplotou (i v létě ~3 °C) a vysokou vlhkostí. Podle jedné z legend měl v jeskyni přebývat beskydský zbojník Ondrášek. Jeskyně je přístupná pomocí pevného železného žebříku, při prohlídce je nutno dbát nejvyšší opatrnosti!

Javorový

Horská skupina Moravskoslezských Beskyd nad Jablunkovskou brázdou, jž. od Třince. Pod nejvyšší vrchol (1032 m) na Malý Javorový (947 m) vede sedačková lanovka z Oldřichovic. Turistická chata z r. 1895, televizní retranslační stanice. V roce 1955 se začala stavět lanová dráha jako jednosedačková s pevně uchycenými sedačkami. Transporta Chrudim na tomto (již v těchto padesátých letech zastaralém) systému lpěla až do konce 70. let, kdy se začala zabývat výrobou dopravníků pro Severočeský uhelný revír a kdy opustila lanovkářskou výrobu. Celá 1310 m dlouhá lanovka byla uvedena do provozu v květnu 1957, v majetku drah (ČSD) zůstala dalších 40 let. K červnu 1996 přešla lanovka do soukromých rukou společnosti ALVI PRO s. r. o. Hlučín.

Jaworzynka

Stará goralská vesnice, jejíž součástí byla i naše Hřava; přístup přes pohraniční kopec Wawrzaczow Groń (668 m). Folklórní tradice, regionální muzeum.

Kalužný

Vrch (994 m), na němž se hřeben od Malého Polomu a Slavíče rozčleňuje na ssv. rozsochu k Ostrému a další sz. ke Smrčině, Ropici, Ropičce a Prašivé. Křížovatka turistických cest.

Kamenitý

Hřeben táhnoucí se od masívu Babího vrchu a Slavíče ke Kozubové. Turistická chata Kamenitý.

Klimczok

Nejvyšší hora (1117 m) v severní skupině Slezských Beskyd nad údolím Žilice. Její název je spojen s Vojtěchem a Matoušem Klimczokovými, obávanými „hejtmany“ zbojnické rodiny působící na konci 17. stol. při hranicích Těšínského knížectví. Nad sedlem (už na svahu sousední Magury) chata PTTK, postavená na místě bývalé myslivny barona Klobuse z konce 19. stol.

Kostelky

(též Kostelíky), vrch (953 m) v jv. části Moravskoslezských Beskyd mezi Velkým Polomem a Skalkou. Areál sjezdového lyžování u chaty Severka.

Košariska

Obec (458 m) připomínaná r. 1615 má dnes převážně rekreační charakter.

Kozinec

Rekreační chata na úbočí Velkého Kozince (samoty Kozinčany). Výhledy na pohraniční hřeben Slezských Beskyd a „ocelové město“ Třinec.

Kozubová

Význačný vrch (982 m) v nejvýchodnější části Moravskoslezských Beskyd. Věž kaple sv. Anny upravena jako rozhledna. Na místě vyhořelé turistické chaty postaven nový rekreační objekt. Sjezdařské terény, lyžařské vleky.

Lomná

Jedno z nejdelších (13 km) a nejhezčích beskydských údolí, osídlené až v 17. stol. z důvodu těžby železné rudy sferosideritu. Osady Horní, Dolní a Městská Lomná.

Malý Polom

Vrch (1061 m) v hraničním hřebenu Moravskoslezských Beskyd, ssv. směrem tu odbočuje význačná rozsocha Slavíč, Kalužný (pokračující dalšími dvěma větvemi Ostrý – Kozinec a Ropice – Ropička – Prašivá).

Malý Sošov

Nenápadný vrchol v hlavním hřebenu pásma Čantoryje – Stožek se nachází jižně od sedla Beskidek, na obou svazích jsou stejnojmenné, dodnes zčásti trvale obydlené osady. Dříve stála pod Malým Sošovem budova české školy. Po roce 1989 byl na české straně otevřen menší bufet s občerstvením.

Mionší

Vrch (883 m) v Moravskoslezských Beskydech, koncový vrchol severní rozsochy od Velkého Polomu. Od vrcholu přes jižnější Velkou Polanu (893 m) až po Úplaz (950 m) se rozprostírá přírodní rezervace Mionší, chránící největší komplex jedlobukových porostů karpatského typu s klenem v České republice – 1,7 km². Některé stromy jsou 250 až 300 let staré a až 60 m vysoké. V hřebenových partiích několik nezalesněných polan, kdysi využívaných pro pastevectví. Větší množství chráněných druhů rostlin i živočichů (hmyzu), četná prameniska. Lovecká chata arcivévodky Bedřicha Habsburského (Bezručova „markýze Gera“) z r. 1904. **Naučná stezka Mionší** – návštěvami v minulosti prales značně utrpěl, proto byla od 1. ledna 1989 původní naučná stezka z důvodu zachování nerušeného přírodního prostředí pro rozmnožování a úkryt řady vzácných živočichů pro veřejnost zrušena. V roce 2005 zřídila Správa CHKO Beskydy novou okružní naučnou stezku s celkovou délkou 7 km a převýšením 330 m. Tato nová naučná stezka vede ochranným pásmem podél hranice rezervace; je určena pouze pro pěší a na 10 zastávkách seznamuje návštěvníky s pralesem Mionší, jeho přírodou i historií. Otevřena je sezónně od 1. června do 15. září. Vstup do přírodní rezervace je i nadále přísně zakázán.

Městská Lomná

Část města Jablunkova nedaleko ústí Lomné do Olše. Železniční viadukt.

Morávka

Obec (520 m) s největším katastrem v Beskydech, středisko celoroční rekreace. V 18. stol tu pracovaly železné hamry. Roztroušená lidová architektura, nad Uspolkou roubený seník z 2. pol. 19. stol. Koncem 2. světové války rozsáhlá partyzánská činnost (pamětní deska na hostinci, v němž 14. 12. 1944 stanný soud odsoudil k smrti 14 občanů; u rozcestí nad přehradou pomník z r. 1968).

Mosty u Jablunkova

Rozlehlá obec silničního typu (~500 m), nad potokem Osetnice se táhne až na jižní stranu Jablunkovského průsmyku. Poprvé připomínána v r. 1573; vznik je spjat se založením šancí (r. 1578 na kótě 607 m; pod vlivem tureckého nebezpečí vznikla podobná opevnění i v Hřčavě a polské Jaworzynce, ale nikdy nedosáhla takového významu a v terénu již nejsou zřetelná). Blízkým Jablunkovským průsmykem (607 m) vedla od pravěku významná obchodní stezka z Uher do Vratislavi a k Baltu (tzv. Měděná stezka). Železniční trať Bohumín – Žilina podjíždí nejvyšší část průsmyku 670 m dlouhým tunelem.

Muřínkový vrch

Vrchol (976 m) v hraničním hřebenu Moravskoslezských Beskyd, 1 km zjz. od Velkého Polomu. Pod vrcholem kaplička z r. 1910.

Na Kotaři

Chata na úbočí vrchu Kotař (889 m) s příležitostnou možností ubytování a stravování. Z vrcholu výhled.

Nýdek

Obec při soutoku Střelmy, Horského potoka a Hluchové, připomínána poprvé r. 1430. Severně od obce se pod Ostrým vrchem dolovala železná ruda (méně hodnotné sferosiderity s obsahem 12-14% Fe), základ třineckých hutí. Těžba (1770-1870) zanikla se zprovozněním Košicko-Bohumínské dráhy, kdy se začala dovážet kvalitnější ruda ze Slovenska. V obci novodobě upravený dřevěný kostelík sv. Mikuláše z r. 1576 se šindelovou střechou a hlavním interiérem z r. 1581. V lokalitě Zakámen pamětní deska Jiřího Třanovského na místě tajných bohoslužeb evangelíků v 16. a 17. stol.

Nytrová

Krátký potok, pramenící záp. od turistické chaty Slavíč. Ústí do Morávky a vytváří údolí využívané k rekreaci. V osadě Nytrová chata Horák.

Oldřichovice

Podhorská obec na říčce Tyra s dolní stanicí sedačkové lanovky na Javorový. Křižovatka turistických cest.

Olše

Řeka pramenící v polské části Slezských Beskyd na jz. úbočí masívu Beraní hory (Barania Góra). Od Bukovce a Písku se obrací k severozápadu a tvoří osu Jablunkovské brázdy, za Třincem státní hranici, rozděljuje Těšín na Český Těšín a Cieszyn, za Bohumínem-Kopytovem se vlévá do Odry. Měří 83 km, z toho 15 km na polském území, 31 km tvoří státní hranici, její povodí je 1115 km².

Ostrý

Zalesněný vrch (1044 m) nad Jablunkovskou brázdou, staré, bizardně rostlé buky. Pod vrcholem samoty (947 m) s turistickou chatou z r. 1935.

Písek

Obec na řece Olši se připomíná r. 1532; v 19. stol. zde byla valchovna sukna.

Polanka

Náhorní paseka kruhového tvaru pod severním svahem Girové. Dříve tu byla malá horská osada s několika dřevěnými chalupami. Dnes rekreační středisko.

Prašivá

Vrch (843 m), pod vrcholem turistická chata Na Prašivé a dřevěný kostelík sv. Antonína z roku 1783 (poutní místo). Na jz. svahu malá pseudokrasová jeskyně.

Ropice

Vrch (1082 m) v sz. rozsoše jdoucí od Kalužného. Na jv. úbočí studánka.

Ropička

Vrch (918 m) v sz. rozsoše jdoucí od Kalužného. Bezručova chata z r. 1923.

Skalka

Vrch (932 m) nad Jablunkovským průsmykem v nejvýchodnější části Moravskoslezských Beskyd. Nově obnovená turistická chata KČT.

Skrzyczne

Nejvyšší hora (1257 m) Slezských Beskyd ve vyvrásněném hřbetu, na severu ohraničeným hluboko proraženým údolím Žilice. Dvousedačková lanovka (ze Szczyrku), pod vrcholem turistická chata. Lyžařské vleky i na svazích sousedního Malého Skrzyczneho (1201 m).

Slavíč

Dílčí hřeben na rozsoše Moravskoslezských Beskyd se stejnojmenným nejvyšším vrcholem (1055 m). Název Slavíč uváděn již na mapě z r. 1674. Pod Mizerovem (965 m) turistická chata Slavíč vystavěná německým turistickým klubem v letech 1898-9.

Starý Jičín

Obec pod hradem doložena ve 13. stol., městečkem od r. 1497, lužické a keltské nálezy. Na kopci nad obcí zdaleka viditelné zříceniny hradu, připomínaného v r. 1240. Vystavěn raně goticky, rozšiřován v 2. pol. 14. stol. a v 16. stol. V r. 1626 se v něm opevnili Dánové, po roce 1707 zpustl. Zachovány ruiny ve značném rozsahu: brány, zbytky hradeb, dvoupatrový zbytek paláce a část kulaté věže. Za vhodných podmínek daleké rozhledy přes Moravskou bránu, k Moravskoslezským Beskydám i k Jeseníkům. V obci kostel sv. Václava se hřbitovem,

od městečka přístupný schodištěm se sochami; ve zdivu gotický, barokizován v l. 1706-15; renesanční věž pochází z 2. pol. 16. stol., barokní interiér z r. 1721. Na náměstí kašna s kovovou sochou (1856) a sochou sv. Jana Nepomuckého (1750). Barokní zámek z r. 1724 přestavěn na školu. Na bráně bývalé zámecké zahrady sochy sv. Floriána a sv. Vendelína, proti zahradě popravčí sloup, historická památka hrdelního práva.

Střelma

Osada na stejnojmenné říčce pramenící na jižních svazích Velké Čantoryje.

Szczyrk

Rekreační středisko v údolí Žilice mezi masívy Skrzyczného (1257 m) a Klimczoku (1117 m). V roce 1973 získal Szczyrk městská práva. Reliktem staré osady je dřevěný kostel Jakuba Starého z 18. stol. Lidové umění lze obdivovat v místním kulturním středisku.

Trojmezí

Strohé zeměpisné údaje vymezující krajní body našeho státu říkají, že nejvýchodnější obcí České republiky je Hřava při střetu naší, polské a slovenské hranice. Žluté značení odtud směřuje do údolní partie, v níž byly nedávno vztyčeny tři žulové obelisky vymezující dotyk tří státních hranic. Nutno poznamenat, že ani působivé Trojmezí nepředstavuje nejvýchodnější cíp republiky; ten je skrytý v sousedním malebném údolí při levé pobočce říčky Olše. V terénu není nejvýchodnější bod republiky nijak vyznačen; nachází se při okraji lesa v cípu rašelinné louky s přírodní rezervací Bukovec.

Tyra

Údolní obec na stejnojmenné říčce, rekreační oblast. Památná lípa velkolistá s obvodem kmene 615 cm, vysoká ~25 m.

Velká Čantoryje

Nejvyšší vrchol (995 m) pohraničního hřebene Slezských Beskyd tvořícího rozvodí mezi povodím Odry a Wisly. Turistická chata, ač na území ČR, byla postavena r. 1904 polským turistickým svazem. Váží se k ní pověsti polských goralů o „v hoře spících rytířích“ (obdoba českých pověstí o Blaníku). V období předválečné ČSR se zde scházeli esperantisté. V hřebenové partii přírodní rezervace (39 ha), bukový prales s jedinci beskydského tisu.

Velký Polom

Významný vrch (1067 m) hraničního hřebene s mrazovým srubem (pískovec). Východně od vrcholu turistický hotel Tetřev z r. 1962. Z odlesněného svahu výhledy k Malé Fatře.

Velký Sošov

Velký Sošov (886 m) je součástí hlavního hřebene pásma Čantoryje. Vrchol je pokryt polanami, z nichž jsou krásné výhledy západním, jižním a východním směrem. Dříve byl Velký Sošov oblíbeným místem setkávání polských a českých turistů, avšak po vzniku státní hranice byl přístup z české strany velmi omezen. O to více však v této lokalitě vzkvétalo pašeráctví, se kterým je spojeno mnoho místních historek.

Velký Stožek

Velký Stožek je spolu s Velkou Čantoryjí dominantním vrchem (978 m) v hraničním horském hřbetu Slezských Beskyd nad údolními řek Olše a Wisly. Ať si horu prohlédneme z různých stran, má tvar téměř pravidelného kuželu (polské slovo stožek znamená v češtině kužel). Pod vrcholem hory pískovcové bloky, tvořící skalní útvary. Polská turistická chata z r. 1922, rozhled.

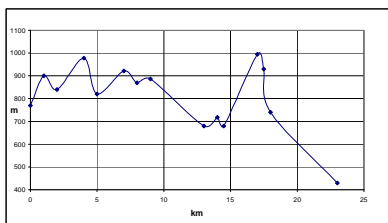
Wisła

Největší řeka v Polsku, dlouhá 1047 km s povodím 194 424 km². Pramení ve Slezských Beskydech (Beskid Śląski) na severozápadních svazích masívu Beraní hory (Barania Góra). Oblast zdrojnic (Czarna a Biała Wiselka; na jejich soutoku přehradní Jezero Czerniańskie) je přírodní rezervací, mj. také z důvodů ochrany pstruhů. Pod jezerem již jako spojená Wisła protéká stejnojmenným letoviskem a pokračuje na severozápad, a to přibližně rovnoběžně s tokem Olše (hřeben oddělující údolí obou řek tvoří státní hranici). Dále pak protéká Krakovem, Varšavou, Toruní a Gdaňskem; zde vytváří deltu a ústí do Gdaňského a Viselského zálivu Baltského moře.

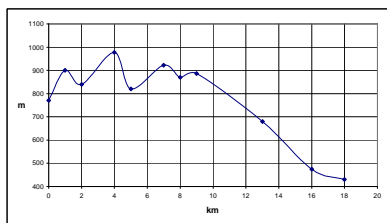
Slezské Beskydy 2008 - denní výkony včetně převýšení

2. den, neděle 10. srpna

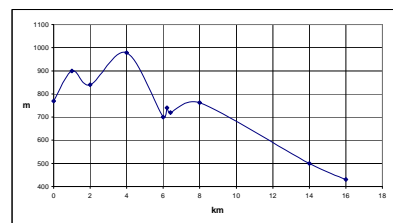
I. skupina	značení	km	m	stoupání
Bahenec	črv	0	770	
Pod Kyčerou	črv	1	900	130
rozc. Gruniček	mo	2	840	
Velký Stožek, pl. chata	mo	4	978	138
	mo	5	820	
Cieslar	mo	7	922	102
	mo	8	870	
Velký Sošov, pl. chata	mo	9	886	16
Přelęcz Beskidek, chata	mo	13	680	
Kiczera	mo	14	718	38
	mo	14,5	680	
Velká Čantoryje*	mo	17	995	315
dtto, chata	mo	17,5	930	
rozc. Zakámen	črv	18	740	
Nýdek, kostel, parkoviště	črv	23	430	
Celkem		23		739



II. skupina	značení	km	m	stoupání
Bahenec	črv	0	770	
Pod Kyčerou	črv	1	900	130
rozc. Gruniček	mo	2	840	
Velký Stožek, pl. chata	mo	4	978	138
	mo	5	820	
Cieslar	mo	7	922	102
	mo	8	870	
Velký Sošov, pl. chata	mo	9	886	16
Přelęcz Beskidek, chata	zel	13	680	
Sítalma	zel, črv	16	475	
Nýdek, kostel, parkoviště	črv	18	430	
Celkem		18		386

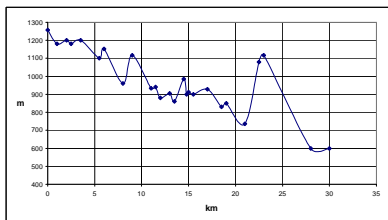


III. skupina	značení	km	m	stoupání
Bahenec	črv	0	770	
Pod Kyčerou	črv	1	900	130
rozc. Gruniček	mo	2	840	
Velký Stožek, pl. chata	ž	4	978	138
rozc. Pod Stožkem	črv	6	700	
	črv	6,2	740	40
	črv	6,4	720	
Filipka	črv	8	762	42
chata Beskyd	črv	14	500	
Nýdek, kostel, parkoviště	črv	16	430	
Celkem		16		350

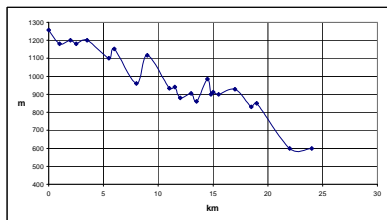


3. den, pondělí 11. srpna

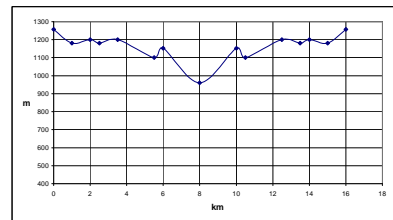
I. skupina	značení	km	m	stoupání
Skrzyczne*, chata	zel	0	1257	
	zel	1	1180	
Małe Skrzyczne	zel	2	1201	21
	zel	2,5	1180	
Kopa Skrzyczenska	zel	3,5	1200	20
	zel	5,5	1100	
Malinowska Skala	črv	6	1152	52
Jaskinia Malinowska	črv	8	960	
Malinów	črv	9	1117	157
Přelęcz Salmopolska	črv	11	934	
Biały Krzyż	črv	11,5	940	6
	črv	12	880	
Grabowa	črv	13	905	25
	črv	13,5	860	
Kotarz	črv	14,5	985	125
	črv	14,8	900	
Beskid Węgierski	črv	15	912	12
	črv	15,5	900	
Hýrcza	črv	17	929	29
	črv	18,5	830	
Beskidek	črv	19	850	20
Přelęcz Karkoszczorka	črv	21	736	
Trzy Kopce	črv	22,5	1080	
Klimczok, chata	mo	23	1117	381
Szczyk, chata PTTK	mo, nezn-silnice	28	600	
Szczyk, parkoviště	mo	30	600	
Celkem		30		848



II. skupina	značení	km	m	stoupání
Skrzyczne*, chata	zel	0	1257	
	zel	1	1180	
Małe Skrzyczne	zel	2	1201	21
	zel	2,5	1180	
Kopa Skrzyczenska	zel	3,5	1200	20
	zel	5,5	1100	
Malinowska Skala	črv	6	1152	52
Jaskinia Malinowska	črv	8	960	
Malinów	črv	9	1117	157
Přelęcz Salmopolska	črv	11	934	
Biały Krzyż	črv	11,5	940	6
	črv	12	880	
Grabowa	črv	13	905	25
	črv	13,5	860	
Kotarz	črv	14,5	985	125
	črv	14,8	900	
Beskid Węgierski	črv	15	912	12
	črv	15,5	900	
Hýrcza	črv	17	929	29
	črv	18,5	830	
Beskidek	nezn-vlek	19	850	20
Szczyk, chata PTTK	mo, nezn-silnice	22	600	
Szczyk, parkoviště	mo	24	600	
Celkem		24		467

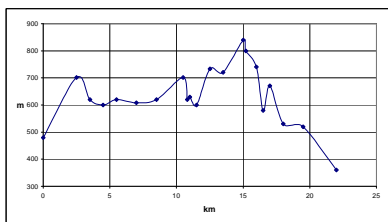


III. skupina	značení	km	m	stoupání
Skrzyczne*, chata	zel	0	1257	
	zel	1	1180	
Małe Skrzyczne	zel	2	1201	21
	zel	2,5	1180	
Kopa Skrzyczenska	zel	3,5	1200	20
	zel	5,5	1100	
Malinowska Skala	črv	6	1152	52
Jaskinia Malinowska	črv	8	960	
Malinowska Skala	črv	10	1152	192
	zel	10,5	1100	
Kopa Skrzyczenska	zel	12,5	1200	100
	zel	13,5	1180	
Małe Skrzyczne	zel	14	1201	21
	zel	15	1180	
Skrzyczne*, chata	zel	16	1257	77
Celkem		16		483

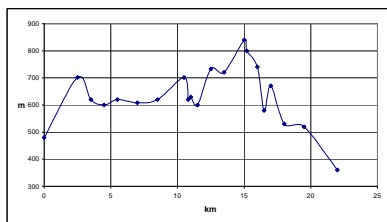


4. den, úterý 12. srpna

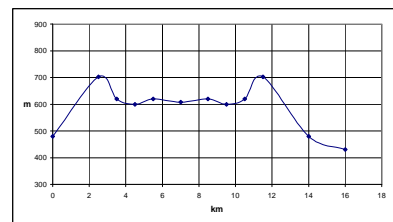
I. skupina	značení	km	m	stoupání
Bukovec-Blažky	ž	0	480	
	ž	2,5	702	222
Wawracze	nezn-cesta	3,5	620	
Jaworzynka-Szkawary, chata [§]	nezn-cesta	4,5	600	
Wawracze	ž	5,5	620	20
Hřčava, hostinec [¶]	ž	7	608	
Wawracze	ž	8,5	620	
	ž	10,5	702	94
	nezn-pěšina	10,8	620	
	nezn-pěšina	11	630	10
Komorovský Grůň (vesnice)	črv	11,5	600	
Komorovský grůň (vrchol)	črv	12,5	733	133
	nezn-pěšina	13,5	720	
	nezn-pěšina	15	840	120
Gřová, vrchol*	črv	15,2	800	
Gřová, chata	zel	16	740	
Štápnovka	zel	16,5	580	
Široký	zel	17	671	91
Połanka	zel	18	530	
Pląnawa	zel	18,5	520	
Výšni Łyśky	zel	19,5	520	
Jabunkow, koup. Amerika	zel	22	360	
Celkem		22		690



II. skupina	značení	km	m	stoupání
Bukovec-Blažky	ž	0	480	
	ž	2,5	702	222
Wawracze	nezn-cesta	3,5	620	
Jaworzynka-Szkawary, chata [§]	nezn-cesta	4,5	600	
Wawracze	ž	5,5	620	20
Hřčava, hostinec [¶]	ž	7	608	
Wawracze	ž	8,5	620	
	ž	10,5	702	94
	nezn-pěšina	10,8	620	
	nezn-pěšina	11	630	10
Komorovský Grůň (vesnice)	črv	11,5	600	
Komorovský grůň (vrchol)	črv	12,5	733	133
	nezn-pěšina	13,5	720	
	nezn-pěšina	15	840	120
Gřová, vrchol*	črv	15,2	800	
Gřová, chata	zel	16	740	
Štápnovka	zel	16,5	580	
Široký	zel	17	671	91
Połanka	zel	18	530	
Pląnawa	zel	18,5	520	
Výšni Łyśky	zel	19,5	520	
Jabunkow, koup. Amerika	zel	22	360	
Celkem		22		690



III. skupina	značení	km	m	stoupání
Bukovec-Blažky	ž	0	480	
	ž	2,5	702	222
Wawracze	nezn-cesta	3,5	620	
Jaworzynka-Szkawary, chata [§]	nezn-cesta	4,5	600	
Wawracze	ž	5,5	620	20
Hřčava, hostinec [¶]	ž	7	608	
Wawracze	ž	8,5	620	12
Jaworzynka-Szkawary, chata [§]	nezn-cesta	9,5	600	
Wawracze	nezn-cesta	10,5	620	
	nezn-cesta	11,5	702	102
Bukovec-Blažky	ž	14	480	
Bukovec-hostinec	ž	16	430	
Celkem		16		356

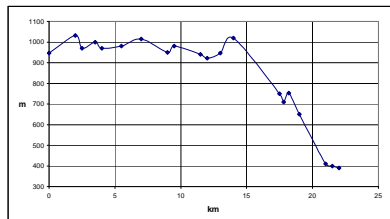


Slezské Beskydy 2008 - denní výkony včetně převýšení

5. den, středa 13. srpna

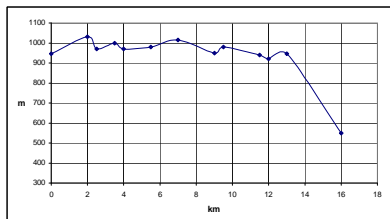
I. skupina	značení	km	m	stoupání
Horní stanice lanovky, chata Javorový, vrchol	mo	0	946	
	mo	2	1032	86
	mo	2,5	970	
Šindelná	mo	3,5	1000	30
rozc. mo x ži	mo	4	970	
rozc. mo x črv	črv	5,5	980	
Smrčína	črv	7	1015	45
	črv	9	950	
rozc. črv x mo x zel pod Kalužným vrchem	mo	9,5	980	30
rozc. mo x zel	mo	11,5	940	
	mo	12	921	
Chata Ostrý, rozc. mo x ži (pod Ostrým)	mo	13	947	
Velký Kozinec	mo	14	1020	99
	mo	17,5	750	
	mo	17,8	710	
	mo	18,2	752	42
Chata Kozinec	mo	19	650	
rozc. mo x zel	zel	21	410	
Čičelchovice-Podgrůň	nezn-silnice	21,5	400	
Čičelchovice, host. Na Rozcestí		22	390	

Celkem 22 332



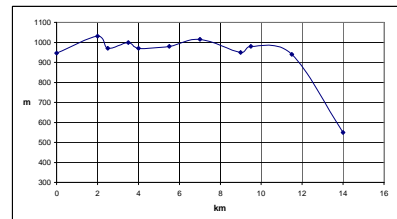
II. skupina	značení	km	m	stoupání
Horní stanice lanovky, chata Javorový, vrchol	mo	0	946	
	mo	2	1032	86
	mo	2,5	970	
Šindelná	mo	3,5	1000	30
rozc. mo x ži	mo	4	970	
rozc. mo x črv	črv	5,5	980	
Smrčína	črv	7	1015	45
	črv	9	950	
rozc. črv x mo x zel pod Kalužným vrchem	mo	9,5	980	30
rozc. mo x zel	mo	11,5	940	
	mo	12	921	
Chata Ostrý, rozc. mo x ži	ži	13	947	
Tyra, konečná autobusu		16	550	

Celkem 16 191



III. skupina	značení	km	m	stoupání
Horní stanice lanovky, chata Javorový, vrchol	mo	0	946	
	mo	2	1032	86
	mo	2,5	970	
Šindelná	mo	3,5	1000	30
rozc. mo x ži	mo	4	970	
rozc. mo x črv	črv	5,5	980	
Smrčína	črv	7	1015	45
	črv	9	950	
rozc. črv x mo x zel pod Kalužným vrchem	mo	9,5	980	30
rozc. mo x zel	zel	11,5	940	
Tyra, konečná autobusu		14	550	

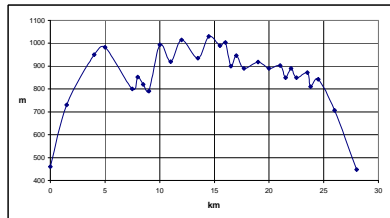
Celkem 14 191



6. den, čtvrtek 14. srpna

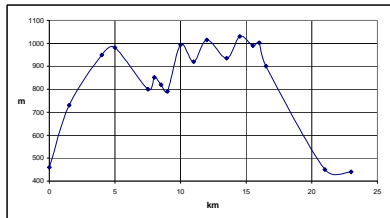
I. skupina	značení	km	m	stoupání
Koňalska, rozc. mo x zel	mo	0	460	
rozc. mo x ži	ži	1,5	730	
Kozubová, chata, rozc. ži x mo	ži	4	950	
Kozubová, vrchol	ži	5	982	522
Kamenité, chata, rozc. ži x mo	ži	7,5	800	
	ži	8	852	52
rozc. ži x zel	ži, zel	8,5	820	
rozc. ži x zel x črv	črv	9	790	
Kalužný vrch, rozc. črv x mo x zel	črv	10	994	204
	črv	11	920	
Smrčína	črv	12	1015	95
rozc. črv x mo	črv	13,5	935	
studánka pod Ropici	črv	14,5	1030	95
	črv	15,5	990	
Velký Lipový	črv	16	1003	13
rozc. črv x ži	ži	16,5	900	
Přítlop	črv	17	946	46
	črv	17,7	890	
Ropička, chata, rozc. črv x zel	črv	19	918	28
	črv	20	890	
Lipí	črv	21	902	12
Na Koteři, chata, rozc. črv x mo	črv	21,5	850	
	črv	22	890	40
	črv	22,5	850	
Čupel	črv	23,5	872	22
	črv	23,8	810	
Prašivá	črv	24,5	843	33
Chata Na Prašivě	črv	26	706	
Dobratice, host. Harenda	črv	28	448	

Celkem 28 1162



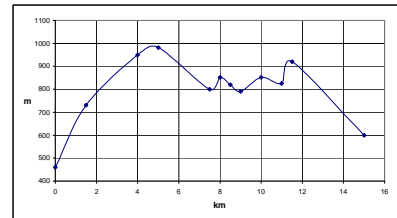
II. skupina	značení	km	m	stoupání
Koňalska, rozc. mo x zel	mo	0	460	
rozc. mo x ži	ži	1,5	730	
Kozubová, chata, rozc. ži x mo	ži	4	950	
Kozubová, vrchol	ži	5	982	522
Kamenité, chata, rozc. ži x mo	ži	7,5	800	
	ži	8	852	52
rozc. ži x zel	ži, zel	8,5	820	
rozc. ži x zel x črv	črv	9	790	
Kalužný vrch, rozc. črv x mo x zel	črv	10	994	204
	črv	11	920	
Smrčína	črv	12	1015	95
rozc. črv x mo	črv	13,5	935	
studánka pod Ropici	črv	14,5	1030	95
	črv	15,5	990	
Velký Lipový	črv	16	1003	13
rozc. črv x ži	ži	16,5	900	
Morávka, rozc. ži x zel	ži	21	450	
Morávka, chata Morávka, vých. mo x zel		23	440	

Celkem 23 981



III. skupina	značení	km	m	stoupání
Koňalska, rozc. mo x zel	mo	0	460	
rozc. mo x ži	ži	1,5	730	
Kozubová, chata, rozc. ži x mo	ži	4	950	
Kozubová, vrchol	ži	5	982	522
Kamenité, chata, rozc. ži x mo	ži	7,5	800	
	ži	8	852	52
rozc. ži x zel	ži, zel	8,5	820	
rozc. ži x zel x črv	črv, zel	9	790	
Babi vrch	črv, zel	10	852	62
rozc. črv x zel x mo	črv, zel	11	825	
Chata Slavíč	zel	11,5	920	95
Nytrová, chata Horák		15	600	

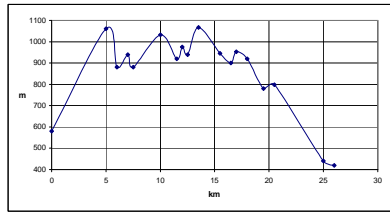
Celkem 15 731



7. den, pátek 15. srpna

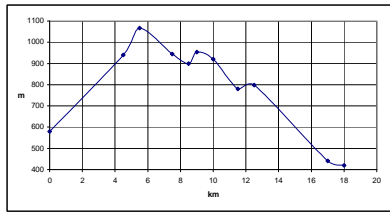
I. skupina	značení	km	m	stoupání
Horní Lomná, chata Sokolka	mo	0	580	
Malý Polom, rozc. mo x črv x zel	črv	5	1061	481
	črv	6	880	
	črv	7	940	60
Burkov vrch	črv	7,5	890	
	črv	10	1032	152
	črv	11,5	920	
Muřinkový vrch	črv	12	978	56
kaple pod Muf. v., rozc. črv x ži	črv	12,5	940	
Velký Polom	črv	13,5	1067	127
Chata Tetřev	črv	15,5	945	
rozc. črv x mo	črv	16,5	900	
Kostelky, chata Severka	črv	17	953	53
Chata Skalka, rozc. črv x ži	ži	18	920	
	ži	19,5	780	
Malá Skalka	ži	20,5	798	18
u železnice	ži	25	440	
Městská Lomná		26	420	

Celkem 26 947



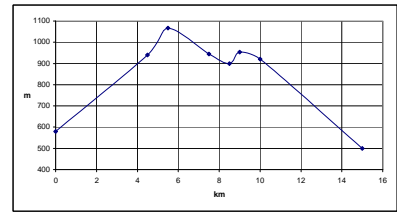
II. skupina	značení	km	m	stoupání
Horní Lomná, chata Sokolka	ži	0	580	
kaple pod Muf. v., rozc. črv x ži	črv, ži	4,5	940	
Velký Polom	črv	5,5	1067	487
Chata Tetřev	črv	7,5	945	
rozc. črv x mo	črv	8,5	900	
Kostelky, chata Severka	črv	9	953	53
Chata Skalka, rozc. črv x ži	ži	10	920	
	ži	11,5	780	
Malá Skalka	ži	12,5	798	18
u železnice	ži	17	440	
Městská Lomná		18	420	

Celkem 18 558



III. skupina	značení	km	m	stoupání
Horní Lomná, chata Sokolka	mo	0	580	
kaple pod Muf. v., rozc. črv x ži	črv	4,5	940	
Velký Polom	črv	5,5	1067	487
Chata Tetřev	črv	7,5	945	
rozc. črv x mo	črv	8,5	900	
Kostelky, chata Severka	črv	9	953	53
Chata Skalka, rozc. črv x ži	črv	10	920	
Mosty u Jablunkova, ch. Beskyd		15	500	

Celkem 15 540



Slezské Beskydy 2008

Rekapitulace

den	autobus	aut.+10%	I. skupina	II. skupina		III. skupina		
	km	km	km	stoupání	km	stoupání	km	stoupání
1. sobota 9. 8.	330,0	363,0	3,0	100,0	3,0	100,0	3,0	100,0
2. neděle 10. 8.	20,0	22,0	23,0	739,0	18,0	386,0	16,0	350,0
3. pondělí 11. 8.	160,0	176,0	30,0	848,0	24,0	467,0	16,0	483,0
4. úterý 12. 8.	30,0	33,0	22,0	690,0	22,0	690,0	16,0	356,0
5. středa 13. 8.	65,0	71,5	22,0	332,0	16,0	191,0	14,0	191,0
6. čtvrtek 14. 8.	75,0	82,5	28,0	1162,0	23,0	981,0	15,0	731,0
7. pátek 15. 8.	60,0	66,0	26,0	947,0	18,0	558,0	15,0	540,0
8. sobota 16. 8.	320,0	352,0	2,0	120,0	2,0	120,0	2,0	120,0
Celkem	1060,0	1166,0	156	4938	126	3493	97	2871

Přibližná časová rozvaha

den	aut.+10%	čas jízdy	čas chůze	přestávky	čas celk.	snídaně	odjezd	příjezd	večeře
	km	h	h	h	h	h	h	h	h
1. sobota 9. 8.	363,0	6:00:00	1:30:00	2:00:00	9:30:00		9:00:00	18:30:00	19:00:00
2. neděle 10. 8.	22,0	0:22:00	6:34:00	2:00:00	8:56:00	8:00:00	8:30:00	17:26:00	19:00:00
3. pondělí 11. 8.	176,0	2:56:00	8:34:00	2:00:00	13:30:00	6:30:00	7:00:00	20:30:00	20:30:00
4. úterý 12. 8.	33,0	0:33:00	6:17:00	1:30:00	8:20:00	8:00:00	8:30:00	16:50:00	19:00:00
5. středa 13. 8.	71,5	1:11:00	6:17:00	1:30:00	8:58:00	8:00:00	8:30:00	17:28:00	19:00:00
6. čtvrtek 14. 8.	82,5	1:23:00	8:00:00	2:00:00	11:23:00	7:00:00	7:30:00	18:53:00	19:00:00
7. pátek 15. 8.	66,0	1:06:00	7:26:00	2:00:00	10:32:00	7:30:00	8:00:00	18:32:00	19:00:00
8. sobota 16. 8.	352,0	6:00:00	1:15:00	2:00:00	9:15:00	8:00:00	9:00:00	18:15:00	

Zájezd připravil a vede: **Karel Vytrás**

Graficky zpracoval: **Josef Kotyk**