



NOVOBYDŽOVSKO

sobota 11. listopadu 2023

Sraz: V dostatečném předstihu před odjezdem vlaku v hale pardubického hlavního nádraží.

Spojení tam:

7:40 11.11. so Celkový čas 1 hod 9 min, vzdálenost 66 km

Sp 1470 1.2. České dráhy, a.s.

Odjezd bývá včas

7:40 Pardubice hl.n.
7:58 Hradec Králové hl.n.

R 932 Krakonoš R České dráhy, a.s.

Odjezd bývá včas

8:08 Hradec Králové hl.n.
8:27 Chlumec n.Cidlinou

Os 5709 České dráhy, a.s.

Odjezd bývá včas

8:32 Chlumec n.Cidlinou
8:49 Smidary

Jízdné: Základní jízdné z Pardubic do Smidar je 129 Kč a IN50/senior 65 Kč. Jelikož se budeme pohybovat v zónách IREDO, bude finančně nejvýhodnější utvořit skupinky po 5 lidech a zakoupit si celodenní IREDO síťovou skupinovou jízdenku pro 5 osob, při pěti osobách vyjde celodenní jízdné pro jednu osobu na pouhých 70 Kč. Vytvoření skupinek a zakoupení jízdenek je čistě na domluvě mezi účastníky výletu v místě srazu, vedoucí toto nijak nekoriguje ani nezajišťuje.

Trasa: délka 13 km; stoupání 51 výšk.m.; klesání 58 výšk.m.





















Celá trasa vede po neznačených cestách, proto by bylo dobré se držet pospolu!!

Naklikaná trasa: <https://mapy.cz/s/mupoconake>


Po vystoupení z vlaku ve **Smidarech** vyjdeme na prostranství před nádražní budovou a dáme se po silniče doprava. Dojdeme na okresku, zahneme doprava, přejdeme železniční přejezd a opatrně stoupáme po okraji silnice do **Loučné Hory**. Na křižovatce v centru obce zahneme doprava (směr Myštěves) a dojdeme ke krásnému **dřevěnému kostelíku se zvonící**. Ten si prohlédneme zvenčí, prohlídka interiéru není v současné době pro dlouhodobou zdravotní indispozici paní průvodkyně možná. Pokračujeme až na okraj obce ke křížku. Pokud bude

dobrá viditelnost a podíváme se vlevo, budeme mít jako na dlani Krkonoše se Sněžkou a vrcholy v Českém ráji (Bradlec, Kumburk, Tábor). U křížku na okraji obce zahne doprava na zpevněnou cestu, po pravé ruce budou domy, poté zemědělský objekt. U něho se začne cesta stáčet doleva, chvíli půjdeme po okraji lesa a pole. Dojdeme k lesní závoře a za ní nás bude čekat 2 kilometry dlouhá lesní cesta zvlněným terénem. V půlce tohoto lesního úseku (zhruba po 1 km) budeme mít po levé ruce dřevěný domek a po pravé ruce cedulku bod záchrany. Po dalších 500 m bude po pravé ruce další dřevěný lesní domek s posezením a za chvíli bude po pravé ruce seník. **Zde zpozorníme!** Na první křižovatce za seníkem v mírném stoupání uhneme doprava na kamenitější cestu, která rovněž stoupá. Přejdeme přes kótu Loučná hora a sejdem dolů k závoře na okraj lesa. Nalevo od nás bude okreska, na tu přejdeme a dáme se po ní doprava. Bude následovat asi 2,5 km dlouhý úsek po okresce až do obce Skřivany. Po cca 400 m budeme mít po levé ruce mohutný **památný Vojtěchův dub** s posezením. Jdeme stále po okresce, jako orientační bod před sebou uvidíme tovární komín v obci Skřivany. Za cedulí **Skřivany** si můžeme přes plot prohlédnout zámek, který je pro veřejnost nepřístupný. Za zatáčkou **u kostelíku zahne doprava**, po zbytek cesty budeme sledovat **žluté tabulky silničního cykloznačení č. 4286 a 4290**. Ze Skřivan plynuje přejdeme do **Sloupna**. Za samoobsluhou u zvoničky můžeme zahnout doprava a dojít se podívat k zámku, který je vzdálený cca 200 metrů. U výběhu s koňmi na okraji Sloupna se cesta s cykloznačením stáčí doleva, přejdeme **most přes Mlýnskou Cidlinu** a za ním ihned odbočíme vpravo. Jdeme stále po břehu říčky a dojdeme až do **Nového Bydžova**. U vodovodů a kanalizací přejdeme most a tabulky cykloznačení nás dovedou **až do parčíku s kostely**. Ten projdeme a dojdeme na **náměstí**. Z náměstí vyjdeme **třídou Čs. Armády**. Před železničním přejezdem zahne doprava do **ulice dr. M. Horákové, která nás dovede k nádražní budově**.



Spojení zpět:


| | | | |
|---|--|---|---|
| 14:16 11.11. so | Celkový čas 1 hod 11 min, vzdálenost 60 km | <input type="checkbox"/> | ▼ |
|  Sp 1810   | České dráhy, a.s. |  | > |
| Odjezd bývá včas  | | | |
| ● 14:16 | Nový Bydžov | | |
| ● 14:25 | Chlumec n.Cidlinou | | |
|  R 947 Hradečan R      | České dráhy, a.s. |  | > |
| Odjezd bývá včas  | | | |
| ● 14:29 | Chlumec n.Cidlinou | | |
| ● 14:50 | Hradec Králové hl.n. | | |
|  Os 6245 1.2.     | České dráhy, a.s. |  | > |
| Odjezd bývá včas  | | | |
| ● 15:04 | Hradec Králové hl.n. | | |
| ● 15:27 | Pardubice hl.n. | | |

15:13 11.11. so

Celkový čas 1 hod 14 min, vzdálenost 60 km 

 **Os 5714** 



České dráhy, a.s.  


Odjezd bývá včas 

● 15:13 Nový Bydžov

● 15:25 Chlumeck n.Cidlinou

 **R 929 Krakonoš** R    D 


České dráhy, a.s.  


Odjezd bývá včas 

● 15:29 Chlumeck n.Cidlinou

● 15:50 Hradec Králové hl.n.

 **Os 6247** 1.2.    

České dráhy, a.s.  

Odjezd bývá včas 

● 16:04 Hradec Králové hl.n.

● 16:27 Pardubice hl.n.

Další odjezdy z vlaků z Nového Bydžova s přestupem v Chlumci n. C na R a v HK na Os jsou v 16:16 Sp (v PA v 17:27), v 18:16 Sp (v PA v 19:27).

Občerstvení: až na závěr v Novém Bydžově (neověřené); mějte proto s sebou v batohu dostatek vlastního jídla a pití!!

Mapy: mapa prochází po okraji zelených map KČT č. 24 Hradecko a Pardubicko a č. 18 Nymbursko a Kopidlno

Trasy připravil a výlet vede Luboš Ďatko. (lubos.datko@gmail.com; 723 366 096 (O2)) Budu rád, pokud mi případní zájemci nahlásí nezávazně svou účast na mail či telefon, ať si mohu udělat obrázek o předpokládaném počtu účastníků. Děkuji! 😊

Vlastivědně poznávací text

1. kostel Loučná hora: Římskokatolický kostel svatého Jiří v Loučné Hoře (dnešní části obce Smidary, okres Hradec Králové) v dnešní podobě pochází z 18. století. Jeho výstavba započala roku 1778, roku 1780 byl vysvěcen a dokončen roku 1782. Pozdně barokní roubený kostel je umístěn uprostřed bývalého hřbitova v centru obce na místě starší dřevěné kostelní stavby. O jejím stáří ani podobě nelze nic bližšího říct, protože se kromě několika zmínek nedochovaly žádné doklady. V jihozápadním cípu hřbitova se nalézá samostatně stojící dřevěná zvonice štenýřového typu, postavená roku 1942 podle vzoru původní zvonice a s použitím části původních trámů. Kostel zasvěcený svatému Jiří začal chátrat již na přelomu 19. a 20. století, v roce 1929 musel být kvůli dezolátnímu stavu uzavřen. Později byl předán místnímu národnímu výboru, sloužil např. jako sklad stavebního materiálu. V 70. letech z něj začala opadávat omítka, díky čemuž se objevila původní roubená stavba. Po dohodě s památkáři bylo rozhodnuto o opravách kostela. Zdroj: wikipedie



2. zámek Skřivany: Barokní zámek ve Skřivanech vznikl na místě starší renesanční tvrze a současný novogotický vzhled získal v druhé polovině 19. století podle návrhu architekta Josefa Niklase. Od roku 1964 byl do objektu umístěn Ústav sociální péče o mládež, který tam působil do roku 2017. Zámecký areál se nachází na okraji obce Skřivany za bývalým cukrovarem v ulici Tovární. Zámek je obklopen parkem, ve kterém stojí další stavby, veřejnosti je nepřístupný. Od roku 1958 je chráněnou kulturní památkou a roku 1964 byl zapsán na Ústřední seznam kulturních památek ČR. Poslední využití měl zámek v roce 2022, kdy v něm Královéhradecký kraj ubytoval uprchlíky z Ukrajiny. Nyní nemá zámek využití a je na prodej.



3. zámek Sloupno: Zámek byl vybudován na místě staršího zámeckého objektu po polovině 18. století za opata Benna I. Löbla jako benediktinská rezidence, která sloužila břeňovsko-broumovskému klášteru. Benediktýni získali statek Sloupno roku 1672 za opata Tomáše Sartoria. Roku 1687 byla stará renesanční tvrz přestavěna na barokní zámek. Důvodem, proč benediktini usilovali o zakoupení Sloupna byla jeho strategická poloha zhruba na polovině vzdálenosti mezi pražským Břevnovem a Broumovem. Rezidence proto sloužila jako útočiště při cestách mezi oběma částmi Břeňovsko-broumovského kláštera. O podobě původního zámku však nelze říci nic určitého říci, protože ve zdivu stávající budovy nelze jakékoli starší konstrukce identifikovat. Projekt nynější stavby vypracoval roku 1748 břeňovsko-broumovský architekt Kilián Ignác

Dientzenhofer. Jeho Výstavba probíhala v následujících letech. Řešením sloupenského zámku navázal na vlastní starší projekt přestavby benediktýnské rezidence na Kladně. Zámek patřil až do roku 1948 benediktinům. Po roce 1948 zde byl sklad zdravotnického materiálu OÚNZ Hradec Králové. V této době byla stavba značně devastována neúdržbou a utilitárními úpravami. V současné době je zámek v majetku obce Sloupno a po celou letní sezónu je přístupný veřejnosti. Pod záštitou OS Pocidliní se zde pravidelně konají výstavy, vernisáže, koncerty a jiné společenské a kulturní akce.



Zdroj: <https://www.kudyznudy.cz/aktivity/zamek-sloupno-u-noveho-bydzova>

4. Nový Bydžov leží ve východních Čechách, přibližně v polovině cesty mezi Hradcem Králové a Nymburkem. Jedním z největších pokladů je pravidelný geometrický půdorys, který v době vzniku města představoval ve střední Evropě unikátní urbanistickou koncepci Původní městské opevnění věnného města českých královen připomínají jen zbytky příkopů a valů, hlavní památkou je gotický, barokně upravený kostel sv. Vavřince s cihlovými klenbami. Na náměstí upoutá vaši pozornost radnice považovaná za nejhodnotnější novogotickou radnici v Česku; jejím autorem byl chlumecký zámecký architekt Josef Míča. Mezi další cenné památky patří novorenesanční Okresní dům a secesní spořitelna, kde sídlí městské muzeum.

Zdroj: www.kudyznudy.cz/kam-pojedete/kralovehradecky-kraj/hradecko/novy-bydzov

